PLANIMETRIA GENERALE DELLO STATO DEI LUOGHI - RILIEVO CELELERIMETRICO E DELIMITAZIONE DELLA SUPERFICIE DI PIANO ATTUATIVO - rapporto 1:1000

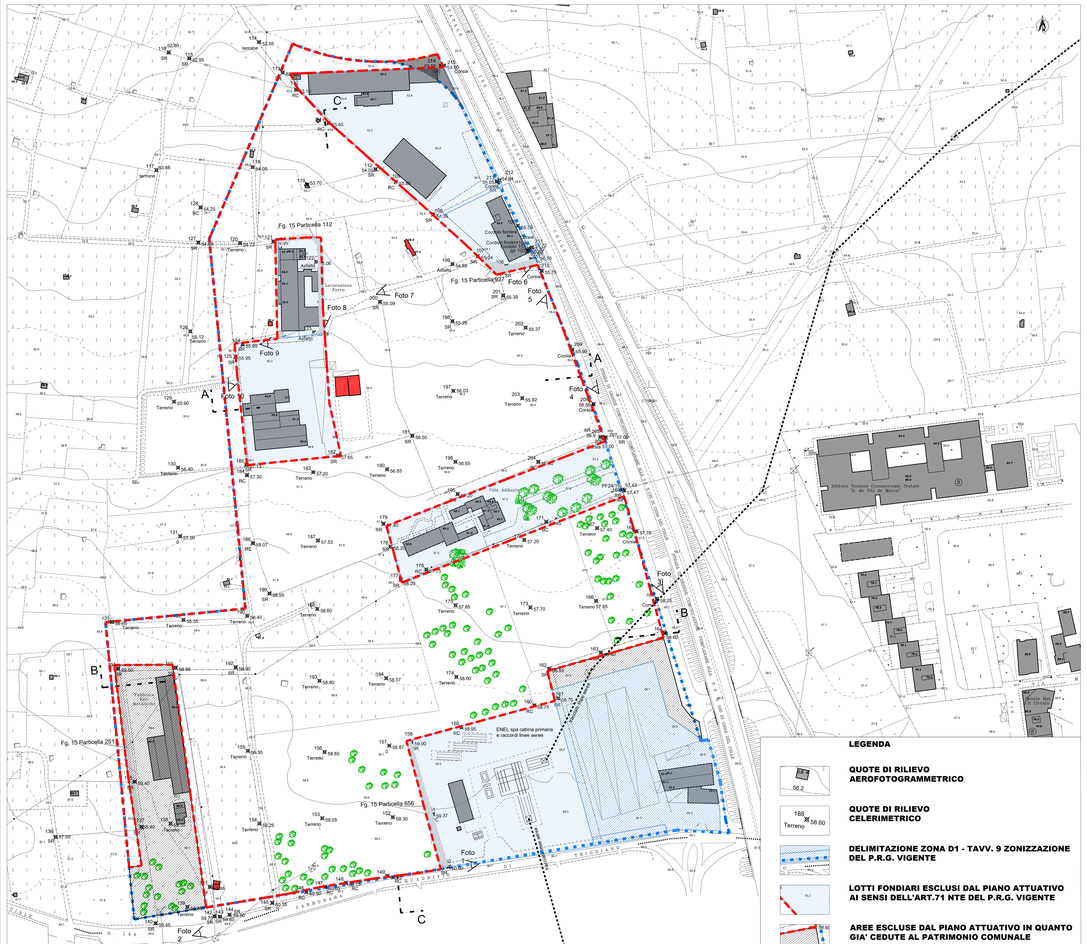

PROFILO - SEZIONE A - A - rapporto 1:1000

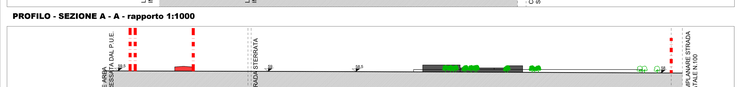

PROFILO - SEZIONE B - B - rapporto 1:1000

PROFILO - SEZIONE C - C - rapporto 1:1000

LEGENDA

- QUOTE DI RILIEVO AEROFOTOGRAMMETRICO
- QUOTE DI RILIEVO CELERIMETRICO
- DELIMITAZIONE ZONA D1 - TAVV. 9 ZONIZZAZIONE DEL P.R.G. VIGENTE
- LOTTI FONDIARI ESCLUSI DAL PIANO ATTUATIVO AI SENSI DELL'ART.71 NTE DEL P.R.G. VIGENTE
- AREE ESCLUSE DAL PIANO ATTUATIVO IN QUANTO GIA' CEDUTE AL PATRIMONIO COMUNALE
- AREE RIENTRANTI PARZIALMENTE NEL PIANO ATTUATIVO IN BASE ALL'OSSERVAZIONE n.37 AL P.R.G. (delibera n.2 comm. ad acta)
- PARTICELLE CATASTALI IN CUI SI E' RILEVATA LA NON COINCIDENZA PLANIMETRICA TRA MAPPA CATASTALE, BASE AEROFOTOGRAMMETRICA DEL P.R.G. E RILIEVO CELERIMETRICO SUL CAMPO
- DELIMITAZIONE DEL PIANO ATTUATIVO
- EDIFICI ESISTENTI ALL'INTERNO DELL'AREA OGGETTO DI PIANO ATTUATIVO

RILIEVO FOTOGRAFICO



VISTA AEREA DA NORD DELL'AREA INTERESSATA DAL P.U.E.

VISTA AEREA DA SUD DELL'AREA INTERESSATA DAL P.U.E.

FOTO 1

FOTO 2

FOTO 3

FOTO 4

FOTO 5

FOTO 6

FOTO 7

FOTO 8

FOTO 9

FOTO 10

DIMOSTRAZIONE GRAFICO - ANALITICA DELLA SUPERFICIE PERIMETRATA DAL PIANO ATTUATIVO - rapporto 1:1000

Calcolo della superficie perimetrata dal P.U.E.

Numero di riferimento	Dimensioni planimetriche	Superficie (m²)
1	(22.95°10.35)°1/2	118,77
2	superficie calcolata con CAD	629.50
3	(32.35°9.25)°1/2	149,82
4	(24.00°17.55)°1/2	215,40
5	(16.60°4.65)°1/2	38,60
6	(52.75°16.60)°1/2	437,63
7	(125.1°79.35)°1/2	565,17
8	(125.17°41.00)°1/2	2565,99
9	(109.70°10.75)°1/2	586,90
10	(101.60°18.00)°1/2	812,80
11	(90.60°20.00)°1/2	926,00
12	(82.80°9.85)°1/2	407,79
13	(66.90°32.50)°1/2	1088,80
14	(79.85°44.40)°1/2	1772,67
15	(79.85°27.07)°1/2	1080,77
16	(76.60°10.85)°1/2	415,56
17	(77.40°45.80)°1/2	1776,33
18	(116.00°44.50)°1/2	2585,01
19	(123.40°50.35)°1/2	3107,85
20	(149.90°38.40)°1/2	2878,08
21	(173.24°28.50)°1/2	2468,67
22	(170.80°29.00)°1/2	2476,60
23	(30.25°9.50)°1/2	143,69

Calcolo della superficie perimetrata dal P.U.E.

Numero di riferimento	Dimensioni planimetriche	Superficie (m²)
24	(40.00°25.40)°1/2	508,00
25	(185.20°38.25)°1/2	3541,95
26	(181.30°25.50)°1/2	2311,58
27	(180.90°20.50)°1/2	1854,74
28	(182.10°14.50)°1/2	1320,23
29	(189.48°33.00)°1/2	3126,42
30	(188.50°53.00)°1/2	5021,75
31	(129.23°54.41)°1/2	3515,06
32	(129.23°62.18)°1/2	4017,76
33	(65.79°11.00)°1/2	361,63
34	(87.65°10.5)°1/2	460,16
35	(21.90°10.85)°1/2	118,81
36	(117.23°40.55)°1/2	2377,24
37	(149.50°85.70)°1/2	6406,08
38	(112.83°103.24)°1/2	5824,28
39	(170.90°96.70)°1/2	8263,98
40	(136.67°67.13)°1/2	4594,04
41	(112.83°21.58)°1/2	1217,44
42	(176.30°54.40)°1/2	4801,13
43	(102.30°16.30)°1/2	833,75
44	(102.30°30.60)°1/2	1565,19

Calcolo della superficie perimetrata dal P.U.E.

Numero di riferimento	Dimensioni planimetriche	Superficie (m²)
45	(176.40°158.00)°1/2	13935,60
46	(107.70°55.34)°1/2	2981,44
47	(132.90°33.41)°1/2	3550,43
48	(66.35°9.15)°1/2	303,55
49	(45.50°13.10)°1/2	298,03
50	(53.70°31.25)°1/2	839,06
	superficie calcolata con CAD	370,12
	SUPERFICIE TOTALE di Comparto =	112087,80

COMUNE DI TRIGGIANO
Città Metropolitana di Bari

PIANO URBANISTICO ESECUTIVO IN ZONA "D$_{1.1}$"
Lottizzazione "Minosta"
tra la S.P. Triggiano/Bari Carbonara e la S.S. n. 100, Bari/Taranto

Adeguamento del PUE adottato con Deliberazione della Giunta Comunale n. 51 del 23 aprile 2021

COMMITTENTI:
Carlo CAMPOBASSO
Francesco CAMPOBASSO
Maria RUBINO
Paolo Antonio MAZIO
Domenico Marino MAZIO
Giuseppina SPECCHIO
Rosa CACUCCIOLO
Luciana Vita GIANNELLI
Teresa Juana GIANNELLI
Vincenzo GIANNELLI
EDILUX di LOSITO Francesco srl
Michele BATTISTA R.E. srl
Vincenzo GIANNELLI
c.f.: [illegible]

PROGETTAZIONE:
prof. ing. Alfredo MAGNANIMO

ELABORATO:
- RILIEVO CELERIMETRICO
- QUOTATO DELL'AREA DI INTERVENTO
- DOCUMENTAZIONE FOTOGRAFICA

Tav. AA.02

SCALA: 1:1.000
DATA EMISSIONE / Rev0: ottobre 2023
REVISIONE n. 1: - - -
REVISIONE n. 2: - - -
FILE: R100ST1 – Tav_AA 02 - Rilievi e Superfici Comparto - Rev1.dwg

PRATICA:	2020/0027	P. E.U.	01/2021	Rev01	Rev02
	2020/0027	P. E.U.	01/2021	Rev01	Rev02

PROGETTO: Ing. Alfredo MAGNANIMO – Ing. Gianluca MAGNANIMO – Ing. Gianluca MAGNANIMO – Ing. Gianluca MAGNANIMO
Studio: Via C. Colloti, 06 70019 TRIGGIANO (BA) tel. 080 4687958

TIMBRO E VISTI